

# PYETJE NGA LËNDA E GJEOGRAFISË

## 1. Sa është e madhe sipërfaqja e Kosovës?



**Sipërfaqja e Kosovës është afër 11000 km katrore.** Kosova gjendet në mes të Europës Jug-Lindore. Shtrihet mes paraleles 42 e 44 të hemisferës veriore të Tokës dhe mes meridianit 20 e 22. Duke zënë pozitë qendrore në Gadishullin Ballkanik, paraqet një të rëndësishme të lidhjes midis, Europës së Mesme dhe asaj Jugore, Detit Adriatik dhe Detit të Zi.

## 2. Sa është sipërfaqja e Shqipërisë?



**Sipërfaqja e Shqipërisë është afër 29000 km<sup>2</sup>.** Shqipëria shtrihet në pjesën juglindore të Evropës, në pjesën perëndimore të gadishullit Ballkanik midis koordinatave gjeografike 39 gradë e 38' dhe 42 gradë e 39' të gjërësisë veriore dhe 19 gradë e 16' të gjërësisë lindore, në largësi pothuajse të barabartë nga Ekuadori dhe Poli i Veriut. Gjatësia e përgjithshme e vijës kufitare është 1094 km, nga të cilat 657 km - kufi tokësor, 316 km - kufi detar, 48 km - kufi lumor dhe 73 km - kufi liqenor.

## 3. Sa banorë jetojnë në Kosovë?

**Në Kosovë jetojnë mbi 2 milion banorë, prej tyre 92 % janë shqiptarë etnik.** Në Kosovë jeton edhe një numër i vogël i pakicave nacionale. Ka pak serbë, turqë, myslimanë, romë, malazezë etj. Një kohë të gjatë, për arsye të njohura nuk është bërë regjistrimi i popullsisë në Kosovë. Në kushte normale shtetet zakonisht bëjnë regjistrimin e popullsisë në çdo 10 vjet.

## 4. Sa banorë ka Shqipëria?

**Shqipëria ka mbi 3,8 milion banorë.** Edhe në Shqipëri jetojnë disa pakica kombëtare si bie fjala grekë, romë, maqedonë etj.

## 5. Cili ishte emri i Kosovës në kohën e ilirëve?

**Territori i Kosovës në kohën e ilirëve quhej Dardani.** Kosovë është emërtimi serb (sllav Kosovo) i Kosovës, nuk është aspak fjalë shqipe. Kosova është njohur në mesjetë nga shqiptarët si Dardania dhe banorët e Dardanisë si Dardanë. Etimologjia e fjalës Dardani spjegohet me elemente të shqipes: dardhë- vend i dardhave (Dardhania). Dallimi i vjetër që pala shqiptare mund të bënte ishte shqiptimi ndryshe nga Kosovo, në Kosova shqip. Presidenti Rugova përpiqej për përgatitjen e terrenit në mënyrë që kur të shpallej pavarësia e Kosovës, Kosova të ndryshojë emrin në Dardani-emrin e saj të origjinës.

## 6. Cilat janë disa nga qytetet e lashta antike që ndodheshin në tokat shqiptare?



Rrënojat e Ulpianës

Qytete t ë lashta antike që ndodheshin në tokat shqiptare ishin Apollonia, Dyrrahu, Shkodra, Ulpiana etj. Ulpiana ishte një qytet ilir i themeluar në fillim të shekullit II nga perandori Trajan. Gërmimet arkeologjike kanë dhënë gjurmë të jetës pararomake në këtë qytet. Qyteti ndodhej afër Prishtinës.

## 7. Në cilën pjesë të Evropës shtrihet Kosova dhe viset tjera shqiptare?



Kosova dhe viset tjera shqiptare shtrihen në pjesën e Europës jug- lindore. Shkencërisht trualli i shqiptarëve ishte territor kompakt me 115 mijë km katrore. Nga Kongresi i Berlinit -1878, gjer me sot është ngushtuar në 55 gjer 65 mijë km katrore në të cilat populli shqiptar është shumicë. Në Konferencën e Ambasadorëve në Londër me 1912/1913, shteti shqiptar u krijua në një sipërfaqe prej pak më shumë se 28 mijë km katrore. Pas vitit 1912 shumë territore kompakte shqiptare mbeten jashtë kufijve shtetëror të Shqipërisë zyrtare.

## 8. Me cilat vende kufizohet Kosova ?



Kosova kufizohet në veri me Serbinë, në juglindje me Republikën e Maqedonisë, në jugperëndim me Shqipërinë dhe në perëndim me Malin e Zi.

## 9. Me cilat vende kufizohet Shqipëria?



Shqipëria kufizohet nga Mali i Zi në veriperëndim, Kosova në veri, nga Maqedonia në lindje dhe Greqia në jug. Në kufirin natyror perëndimor Shqipëria ka dalje të hapur në Detin Adriatik dhe në jug-perëndim në Detin Jon.

## 10. Cili është kryeqyteti i Kosovës?



Stema e kryeqytetit

**Kryeqyteti i Kosovës është Prishtina.** Prishtina është qendra administrative, akademike dhe kulturore e Kosovës. Prishtina ka edhe aeroportin ndërkombëtar. Nëpër Prishtinë kalojnë rrugë të rëndësishme të Europës jug-lindore për të lidhur qendra të ndryshme tregtare të rajonit. Në Prishtinë janë të përqëndruar të gjitha ambasadat e huaja.

## 11. Cilat janë qytetet kryesore të Kosovës?



**Qytetet kryesore të Kosovës janë: Prishtina, Prizreni, Peja, Mitrovica, Gjlani, Ferizaj etj.**

## 12. Cili është kryeqyteti i Shqipërisë?



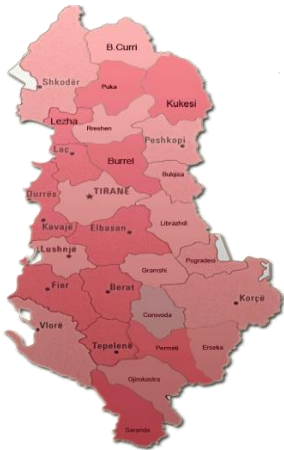
Kryeqyteti i Shqipërisë, Tirana



Stema e Tiranës

**Kryeqyteti i Shqipërisë është Tirana.** Tirana shtrihet në pjesën qendrore të Shqipërisë. Ishte e banuar që në antikitet mirëpo historia e qytetit është relativisht e re. U themelua nga Sulejman Pasha në vitin 1614. Në kohën e mbretit Zog qyteti u ndërtua në stilin italian dhe u bë kryeqendër e Shqipërisë. Sot ka mbi 600 000 mijë banorë. Tirana është epiqendra kulturore e shqiptarëve dhe një metropolë e rëndësishme e Ballkanit.

### 13. Cilat janë qytetet kryesore të Shqipërisë?



Qytetet kryesore të Shqipërisë janë Tirana, Shkodra, Durrësi, Vlorë, Elbasani, Korça etj.



Shkodra




Durrësi



Vlorë



Elbasani



Korça

### 14. Cilat janë qytetet kryesore shqiptare në Maqedoni?

Qytetet kryesore shqiptare në Maqedoni janë: Shkupi, Tetova, Gostivari, Kumanova, Dibra, Struga, Ohri etj.



Shkupi



Tetova



Gostivari



Kumanova



Dibra



Struga



Ohri

### 15. Sa është numri i shqiptarëve që jetojnë në Maqedoni?

Në Maqedoni jetojnë 800 000 shqiptarë autokton në trojet e tyre etnike. Shqiptarët në Maqedoni janë popull autokton. Në antikitetin e hershëm Shkupi ishte qendër e njohur ilire kurse më vonë qyteti më me shumë shqiptarë në Ballkan. Ishte edhe seli e ngjarjeve historike e kulturore të shqiptarëve.

### 16. Cilat janë malet kryesore në viset shqiptare në Maqedoni?



Malet kryesore në viset shqiptare në Maqedoni janë malet e Sharrit, Korabit, Pelisterit, Karadaku i Shkupit etj.

Në kufirin Kosovë, Maqedoni e Shqipëri shtrihen malet e Sharrit.

## 17. Cilat janë qytetet kryesore shqiptare në Mal të Zi ?

Qytetet kryesore shqiptare në Mal të Zi janë: Tivari, Tuzi, Plava, Gucia, Ulqini, Rozhaja etj.



Tivari



Tuzi



Plava



Gucia



Ulqini



Rozhaja

## 18. Cili është qyteti më i njohur turistik në Mal të Zi ?



Ulqini

Qyteti më i njohur turistik në Mal të Zi është Ulqini. Ulqini është njëri ndër qytetet më të vjetra në bregdetin e Adriatikut. Që në kohët e lashta e deri në fund të shekullit XIX, për shkak të pozitës së vet gjeografike, ishte në shënjestër të pushtuesve të ndryshëm. Mbi 80 % e popullsisë është shqiptare. Është qytet atraktiv turistik.

## 19. Cilat janë qytetet kryesore shiptare në Kosovën lindore?

Qytetet kryesore shqiptare në Kosovën lindore janë: Presheva, Bujanoci dhe Medvegja. Këto tri qytete përbëjnë sot lokalitetin që njihet edhe me emrin Lugina e Preshevës.



Presheva



Bujanovci



Medvegja

## 20. Cilat janë qytetet kryesore shqiptare të Çamërisë?

Qytetet kryesore shqiptare të Çamërisë janë: Janina, Arta, Preveza etj.



Janina



Arta



Preveza

## 21. Në cilat shtete të Europës ka më së shumti shqiptarë të shpërngulur nga trojet etnike?



Harta e Europës

Më së shumti shqiptarë të shpërngulur nga trojet etnike ka në Turqi, Gjermani, Zvicër, Suedi, Austri etj. Gjatë historisë se vetë shqiptarët shumë herë u detyruan të shpërngulen.

## 22. Në sa rrafshe ndahet Kosova dhe cilët janë ato rrafshe?



Kosova ndahet në dy rrafshe: në Rrafshin e Dukagjinit dhe në Rrafshin (fushën) e Kosovës. Rrafshi i Dukagjinit shtrihet kryesisht në pellgun e Drinit të Bardhë, ka lartësi mbidetare më të vogël se fusha e Kosovës dhe është i njohur si rajon bujqësor. Ndërsa Rrafshi i Kosovës është i njohur si rajon i pasurive minerare. Si vijë kufizuese e menduar merret vija e përafërt ajrore Mitrovicë-Kaçanik.

## 23. Cilat janë malet kryesore të Kosovës?

Malet kryesore të Kosovës janë Malet e Sharrit, Koritnikut, Gjeravica, Bjeshkët e Nemuna, Hajla, Malet e Gollakut, Pashtriku etj.

## 24. Cila është maja më e lartë në Kosovë dhe sa është lartësia e saj?



Maja e Gjeravicës gjatë natës.

Maja më lartë në Kosovë gjendet në Malet e Gjeravicës dhe është e lartë 2 656m. Kjo maje malore gjendet në perëndim të Kosovës, në vargmalet e Bjeshkëve të Nemuna që ndajnë kufirin e komunës së Deçanit me Shqipërinë. Maja e Gjeravicës gjendet në gjerësinë gjeografike veriore  $42.53^\circ$  dhe  $42.53^\circ$  të gjatësisë gjeografike lindore. Kjo maje është njëra nga atraksionet turistike më të vizituara nga alpinistët e shteteve të ndryshme që nga viti 1975.

## 25. Cilat janë malet kryesore të Shqipërisë?

Malet kryesore të Shqipërisë janë Alpet Shqiptare, Korabi, Tomori, Kurveleshi etj.

## 26. Cila është maja më e lartë e Shqipërisë?



Maja e Korabit

**Maja më lartë në Shqipëri është Korabi me mbi 2 751 metra lartësi mbi detare.** Maja e Korabit përbën pjesën më të lartë të krejt vargmalit me të njëjtin emër, duke qenë jo vetëm mali me i lartë i Shqipërisë (2751m) por edhe një nga më të lartët e Gadishullit Ballkanik. Korabi shtrihet midis luginës së përroit të Veleshicës dhe asaj të përroit të Grames.

## 27. Çfarë klime ka Kosova dhe çka e karakterizon këtë klimë?

**Kosova ka klimë kontinentale me verëra të nxehta e pak reshje dhe dimra të ftoftë e me shumë reshje.** Përmes grykës së Drinit vjenë deri në Prizren e rrethinë butësia e klimës mediterane.

## 28. Cilët janë lumenjtë kryesorë të Kosovës?

**Lumenjtë kryesorë të Kosovës janë Drini i Bardhë me degët e tij Lumbardhin e Pejës, Deçanit dhe Prizrenit, Ereniku, Mirusha, Ibri, Lepenci, Nerodimja etj.**

## 29. Cili është lumi më i gjatë në Kosovë ?



**Drini i Bardhë është lumi më i gjatë i trojeve shqiptare me 285 km.** Ai derdhet në Detin Adriatik. Afër qytetit të Kukësit bashkohet me dy degët kryesore të tij: Drinit të Bardhë që buron afër Pejës- Kosovë dhe Drinit të Zi që buron në Shën Naum-Maqedoni. Drini është lumi më i madh në gjithë pjesën perëndimore të Ballkanit.

Burimi i Drinit të Bardhë në Radavc të komunës së Pejës.

## 30. Cilët janë lumenjtë kryesorë të Shqipërisë?

**Lumenjtë kryesor të Shqipërisë janë: Drini, Buna, Shkumbini, Vjosa, Erzeni etj**

### 31. Cilët janë liqenet kryesore të Kosovës?

**Liqenet kryesore të Kosovës janë: Liqeni i Batllavës, Badovcit, Radoniqit etj.** Liqeni i Batllavës shtrihet në komunën e Besianës, Liqeni i Badovcit gjendet në afërsi të Prishtinës kurse Liqeni i Radoniqit në Gjakovë. Qe të tre janë liqene artificiale.



Liqeni i Batllavës



Liqeni i Badovcit



Liqeni i Radoniqit

### 32. Cilat janë fushat kryesore të Shqipërisë?

**Fushat kryesore të Shqipërisë janë : Fusha e Myzeqesë, Zadrimës, Shkodrës, Elbasanit etj.**

### 33. Cilët janë liqenet kryesore të Shqipërisë ?

**Liqenet kryesore të Shqipërisë janë: Liqeni i Ohrit, Prespës, Shkodrës etj.** Në bregun e liqenit të Ohrit shtrihen tre qytete të mëdha: Ohri dhe Struga në Maqedoni Pogradeci në Shqipëri. Liqeni i Prespës i takon Maqedonisë, Shqipërisë dhe Greqisë. Liqeni i Shkodrës është liqeni më i madh në Ballkan. Në breg të këti liqeni shtrihet Shkodra, një qytet i vjetër dhe i bukur shqiptar.



Liqeni i Ohrit



Liqeni i Prespës



Liqeni i Shkodrës

### 34. Cilat janë disa nga portet kryesore të Shqipërisë?

**Portet kryesore detare të Shqipërisë janë: porti detar i Durrësit dhe ai i Vlorës.**



Porti i Durrësit



Porti i Vlorës



### 35. Nga ujërat e cilave dete lagen brigjet e Shqipërisë?

**Brigjet e Shqipërisë lagen nga ujërat e Detit Adriatik dhe Detit Jon. Shqipëria përmes ngushticës Otranto lidhet edhe me Detin Mesdhe.**

### 36. Cili është ishulli më i madh në Shqipëri?



Ishulli i Sazanit

**Ishulli më i madh në Shqipëri është ishulli i Sazanit. Vetëm 17 km larg Portit ndodhet i vetmi ishull i Shqipërisë, Sazani. Maja e tij më e lartë është 342 m. Ishulli i Sazanit ka sipërfaqe 5,7 km<sup>2</sup> dhe vijë bregdetare me gjatësi 12 km. Kjo është vijë bregdetare e thyer me përbërje shkëmbore monolitike.**

### 37. Si quhet ngushtica detare në mes të Shqipërisë dhe Italisë?



Ngushtica e Otrantos

**Ngushtica detare në mes të Shqipërisë dhe Italisë quhet ngushtica e Otrantos. Largësia mes Shqipërisë e Italisë është vetëm 78 km në këtë ngushticë. Thellësia mesatare e detit është mbi 800 metra.**

### 38. Pse është i njohur lumi i Nerodimes?




Bifurkacioni i lumit Nerodime në Ferizaj.

**Lumi i Nerodimes është i njohur për bifurkacionin e tij. Ujërat e këtij lumi ndahen në dy drejtime dhe derdhen në dy dete, në Detin e Zi dhe në Detin Egje.**

### 39. Në cilat dete derdhen ujërat e lumenjve të Kosovës?

**Ujërat e lumenjve të Kosovës derdhen në tri dete, në Detin Egje, në Detin e Zi dhe në Detin Adriatik.**

### 40. Cilat janë xeheroret më të njohura në Kosovë dhe cilat xehe nxirren aty?



Miniera e Trepçes në Mitrovicë

**Xeheroret më të njohura në Kosovë janë: Trepça, Kishnica dhe Novobërda, në të cilat nxirret xehja e plumbit dhe e zingut. Ka edhe xeherore tjera. Trepça është miniera më njohur në Kosovë dhe Europë. Emri Trepçë vjen nga shqipja që do të thotë tri furra për shkrirje. Trepça (TRE+PÇA), pjesa e dytë e emrit vjen nga fjala "PÇA" që do të thotë "poça" (me pjekë). "TRI FURRAT"-dikur, sot TREPÇA.**

#### 41. Cilat janë disa nga bukuritë e rralla të Kosovës ?

Disa nga bukuritë e rralla të Kosovës janë: Shpella e Mermertë në Gadime, Gryka e Rugovës, Gryka e Kaçanikut, Gryka e Carralevës, burimi i Drinit të Bardhë , Ujëvarat e lumit Mirusha etj.



Shpella e Gadimes

Gryka e Rugovës

Gryka e Kacanikut

Gryka e Carralevës

Drini i Bardhë

Mirusha

#### 42. Cila është shpella më e njohur në Kosovë?



Shpella më e njohur në Kosovë është Shpella në fshatin Gadime në afërsi të Lipjanit. Ajo është e gjatë 1500 metra. Gjatë verës temperatura në brendi të shpellës është 8-11 gradë celsius dhe gjatë dimrit 11-13 gradë. Shpella është gjetur rastësisht nga një fshatar teksa po nxirrte gurë në oborrin e tij.

Vendi ku u zbulua Shpella e Mermertë në Gadime.

#### 43. Çka kuptoni ju me fjalët “natalitet” dhe “mortalitet”?

Me fjalën “natalitet” kuptohet numri i përgjithshëm i lindjeve të fëmijëve në një vend, kurse me fjalën “mortalitet” kuptohet numri i vdekjeve së popullsisë në një vend.

#### 44. Çka kuptojmë me fjalët “kufi etnik” dhe “kufi shtetëror”?

Me fjalët “kufi etnik” kuptojmë kufijtë në mes të popujve të ndryshëm që dallojnë për nga kombësia e tyre, kurse me “kufi shtetëror” kuptojmë kufijtë e shteteve që mund të kenë popullsi me kombësi të njëjtë si p. sh. kufiri mes Kosovës dhe Shqipërisë.

#### 45. Në cilin vit u lëshua për qarkullim autostrada Durrës – Kukës - Morin?



Autostrada Durrës-Kukës-Morin u lëshua për qarkullim në qershor të vitit 2009. Rruga lidh bregdetin Adriatik me Kosovën. Është e gjatë 170 km. Tuneli (6 kilometra) në Kalimash është një nga më të gjatët në Ballkanin perëndimor.

46. Sa komuna ka në Kosovë?

Në zgjedhjet e fundit në Kosovë (15 nëntor 2009) moren pjesë 35 komuna.

47. Cili qytet i Maqedonisë është qendër universitare shqiptare?



Qendër universitare shqiptare në Maqedoni është Tetova. Universiteti u themelua më 17 dhjetor 1994, me iniciativën e intelektualëve shqiptarë të Republikës. Pas një pune 10 vjeçare u zyrtarizua nga Qeveria e Maqedonisë më 20 shkurt 2004 .

Stema e Universitetit në Tetovë.

48. Cilat janë kanionet më të njohura në Kosovë?

Kanionet më të njohura në Kosovë janë ai i Grykës së Rugovës, Grykës së Kaçanikut, lumit Mirusha etj.



Kanioni Rugovës



Kanioni i Kaçanikut



Kanioni i lumit Mirusha

49. Cilat kafshë të egra jetojnë në viset shqiptare?

Në viset shqiptare jetojnë: ariu, ujku, dhelpra, lepuri, ketri, derri i egër, dreri etj.

50. Cilat lloje të drurëve rriten në viset shqiptare?

Në viset shqiptare rriten ahu, qarri, bungu, plepi, gështenja, thana etj.